



**Capítulo XX.**


**1. Introducción.**

*La Iglesia en la nueva población de Monte Cristo (Marzo de 2007).*




**Capítulo XX. 1. Introducción.**

*La Iglesia en la Comunidad de Limoncito sobre el río Isiboro, población creada en base a la familia de don Modesto Yuvanoré (Marzo de 2007).*



**Capítulo XX. 1. Introducción.**

*Casa de don Abel Tari, reflejando una mayor influencia Occidental (San Marcos, noviembre de 2006).*





**Capítulo XX. 3. San José de Angosta.**

*Típicas viviendas del trópico, con paredes de tallos de chuchío, techos de palmera jatata y otros materiales, y en la parte frontal, los defensivos, conocidos como "cola de pato". Obsérvese la Cruz Cristiana apoyada sobre la pared frontal de la primera vivienda. Resulta interesante la entrada en un extremo de la vivienda en primer plano, y la entrada en la pared lateral de la segunda vivienda (San José de Angosta, julio de 2006).*

**Capítulo XX.**

**3. San José de Angosta.**


*Niño en el ambiente abierto, bajo techo, de su casa. Encima de él, colgados, la atarraya, un racimo de plátanos y otros enseres. El ambiente trasero, que hace de patio, atestigua la limpieza que mantiene esta familia Trinitaria (San José de Angosta, septiembre de 2007).*




**Capítulo XX. 5. Puerto San Francisco.**  
*Casa atípica, pero progresista, de don Avelino Semio Nosa en Puerto San Francisco. En la foto, se encuentra Sonia Semo (hija de don Avelino), su novio, Daniel Yuco, y niños de la familia (Noviembre de 2006).*



*Capítulo XX. 6. San Miguelito.  
Trabajo comunitario para la nueva escuela  
(San Miguelito, septiembre de 2007).*




*Capítulo XX. 12. San Antonio de Imose.  
Durante la época de lluvias el agua del arroyo Imose llega hasta  
el borde de las casas (San Antonio de Imose, marzo de 2007).*



**Capítulo XX.**

**6. San Miguelito.**


*Vivienda Trinitaria en San Miguelito, con su cerco y patio, el cual no tiene yerbas ni pasto, a objeto de mantener la limpieza y evitar insectos y otros animales (Septiembre de 2007).*



**Capítulo XX.**

**6. San Miguelito.**


*Vivienda con la parte frontal abierta, a manera de porche, donde se aprecia una hamaca, elemento cultural netamente de origen Arawak (San Miguelito, septiembre de 2007).*




**Capítulo XX. 12. San Antonio de Imose.**  
*La plaza (asentada sobre una loma artificial) y el  
Cabildo de San Antonio de Imose (marzo de 2007).*



**Capítulo XX. 12. San Antonio de Imose.**  
*La Iglesia de San Antonio de Imose con su techo de  
palmera jatata (marzo de 2007).*




*Capítulo XX. 12. San Antonio de Ilose.  
Detalle escultórico en la entrada a la Iglesia  
de San Antonio de Ilose (marzo de 2007).*



*Capítulo XX. 13. Trinidadcito.  
Parte de la plaza y de las áreas deportivas  
en Trinidadcito (marzo de 2007).*




**Capítulo XX. 13. Trinidadcito.**  
*Portada de la Iglesia de Trinidadcito (marzo de 2007).*



**Capítulo XX. 17. Santa Isabel.**  
*Parte de la casa de don Andrés Moya junto a la laguna (Santa Isabel, mayo de 2007).*





**Capítulo XXI. 1. Introducción.**  
*Atardecer en la Pampa del TIPNIS  
(Dulce Nombre, marzo de 2007).*



**Capítulo XXI. 1. Introducción.**  
*Año tras año, el chaqueo desmedido, y sin una  
planificación sostenible, va deteriorando el Patrimonio  
Natural de Bolivia (Chapare, noviembre de 2006).*



**Capítulo XXI. 3. Flora.**

*Todavía existen lugares con vegetación exuberante cerca del Ande. Río Zazasama, cerca de Santísima Trinidad (Mayo de 2005).*



**Capítulo XXI. 3. Flora.**

*El Arroyo Negro que en época de aguas permite un corte desde el río Isiboro al río Ichoa. La navegación se realiza entre los árboles (marzo de 2007).*



**Capítulo XXI. 3. Flora.**  
*La navegación del Arroyo Negro presenta paisajes de belleza singular (Marzo de 2007).*



**Capítulo XXI. 3. Flora.**  
*El río Ichoa atraviesa el Parque Isiboro – Sécura de manera diagonal (de Sud – Oeste a Nor – Este), prácticamente por el centro (Marzo de 2007).*



**Capítulo XXI. 3. Flora.**

*La lagunas formadas por el cambio de curso de los ríos, también conocidas como ríos viejos, proveen una variedad de fauna y flora a las comunidades Trinitarias cercanas (Laguna – Río Viejo, cerca de Santiago de Ichoa, marzo de 2007).*

**Capítulo XXI. 3. Flora.**

*La Laguna – Río Viejo de Santiago de Ichoa presenta paisajes únicos (Marzo de 2007).*